

## REGISTRUL CADASTRAL AL IMOBILELOR

ANEXA Nr. 2

UAT Târgu Jiu  
Zonă cooperativizată (Co)

Sector cadastral nr. 203

1. DESCRIEREA IMOBILULUI																
DATE TEREN											DATE CONSTRUCȚII					
Identificator teren	Adresă imobil	Număr cadastral	Nr. CF	Suprafața măsurată	Intravilan / extra.(I/E)	Nr. top.	Nr. tarla	Nr. parcelă	Categorie folosință	Suprafață parcelă	Identificator construcție	Cod grupă destinație	Suprafața construită	Nr. niveluri	Nr. CF	Constr. cu acte (DA/NU)
10484	Intravilan, Loc. Târgu Jiu, Str. MĂRĂȘEȘTI, Nr.FN, UAT. Târgu Jiu, Jud. Gorj		56863	1	I		160		CC	1						

2. PROPRIETATEA / POESIA													
Titularul dreptului / posesiei			Data nașterii / CUI	Domiciliu / Sediul	Cota parte	Identificator entitate asociată	Cotă parte teren UI	Mod de dobândire	Act juridic			Obs. privitoare la proprietar	
Nume / Denumire	Inițiala tatălui	Prenume							Tip act	Nr. act / data	Emitent		
MUNICIPIUL TÂRGU JIU			4956065	Loc. Târgu Jiu, Str. CONSTANTIN BRANCUSI, Nr.19, UAT. Târgu Jiu, Jud. Gorj	1/1	10484		Lege	act administrativ	35061 / 30.08.2018	PRIMARIA MUNICIPIUL TARGU-JIU	, bun propriu	

3. SARCINI / DEZMEMBRĂMINTE													
Titular			Data nașterii / CUI	Domiciliu / Sediul	Tipul sarcinii sau al dezmembrămintelor dreptului de proprietate	Cota parte	Identificator entitate asociată	Act juridic			Valoare ipotecă	Tip monedă	
Nume / Denumire	Inițiala tatălui	Prenume						Tip act	Nr. act / data	Emitent			
-	-	-	-	-	-	-	-	-	-	-	-	-	

4. NOTĂRI, PROCESE, INTERDICȚII					5. OBSERVAȚII		
Tipul notării	Tip act	Nr. act/ data	Emitent	Identificator entitate asociată	Imobil împrejmuit/ neîmprejmuit	Imobil contestat/ necontestat	Alte observații
-	-	-	-	-	Împrejmuit		



## REGISTRUL CADASTRAL AL IMOBILELOR

ANEXA Nr. 2

UAT Târgu Jiu  
Zonă cooperativizată (Co)

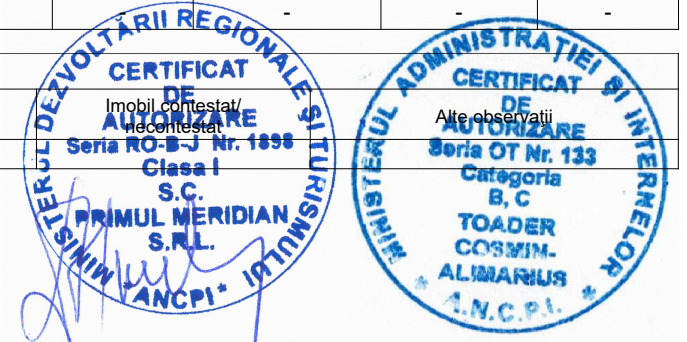
Sector cadastral nr. 203

1. DESCRIEREA IMOBILULUI																
DATE TEREN											DATE CONSTRUCȚII					
Identificator teren	Adresă imobil	Număr cadastral	Nr. CF	Suprafața măsurată	Intravilan / extra.(I/E)	Nr. top.	Nr. tarla	Nr. parcelă	Categorie folosință	Suprafață parcelă	Identificator construcție	Cod grupă destinație	Suprafața construită	Nr. niveluri	Nr. CF	Constr. cu acte (DA/NU)
10486	Intravilan, Loc. Târgu Jiu, Str. CONSTANTIN DOBROGEANU GHEREA, Nr.1, UAT. Târgu Jiu, Jud. Gorj		58282	567	I		160		CC	348	C1	CL	109	1	58282-C1	DA
					I		160		L	218	C2	CA	17	1	58282-C2	DA
											C3	CA	6	1	58282-C3	DA
											C4	CA	11	1	58282-C4	DA

2. PROPRIETATEA / POSESIA															
Titularul dreptului / posesiei			Data nașterii / CUI	Domiciliu / Sediu	Cota parte	Identificator entitate asociată	Cotă parte teren UI	Mod de dobândire	Act juridic			Obs. privitoare la proprietar			
Nume / Denumire	Inițiala tatălui	Prenume							Tip act	Nr. act / data	Emitent				
BIRĂU		OVIDIU	31.07.1967	Loc. Târgu Jiu, Str. CONSTANTIN DOBROGEANU GHEREA, Nr.1, UAT. Târgu Jiu, Jud. Gorj	9/10	10486, C1, C2, C3, C4		Convenție	act notarial	5936 / 12.09.2019	NP Merisescu Anica	bun comun			
BIRĂU		SILVANA MIHAELA	06.08.1971	Loc. Târgu Jiu, Str. CONSTANTIN DOBROGEANU GHEREA, Nr.1, UAT. Târgu Jiu, Jud. Gorj											
BIRĂU		ȘTEFAN OCTAVIAN	13.01.1997	Loc. Târgu Jiu, Str. CONSTANTIN DOBROGEANU GHEREA, Nr.3, UAT. Târgu Jiu, Jud. Gorj	1/10	10486, C1, C2, C3, C4		Convenție	act notarial	5936 / 12.09.2019	NP Merisescu Anica	bun propriu			

3. SARCINI / DEZMEMBRĂMINTE															
Titular			Data nașterii / CUI	Domiciliu / Sediu	Tipul sarcinii sau al dezmembrămintelor dreptului de proprietate	Cota parte	Identificator entitate asociată	Act juridic			Valoare ipotecă	Tip monedă			
Nume / Denumire	Inițiala tatălui	Prenume						Tip act	Nr. act / data	Emitent					
-	-	-	-	-	-	-	-	-	-	-	-	-			

4. NOTĂRI, PROCESE, INTERDICȚII					5. OBSERVAȚII	
Tipul notării	Tip act	Nr. act / data	Emitent	Identificator entitate asociată	Imobil împrejmuit/ neîmprejmuit	Imprejmuit
-	-	-	-	-	-	-



## REGISTRUL CADASTRAL AL IMOBILELOR

ANEXA Nr. 2


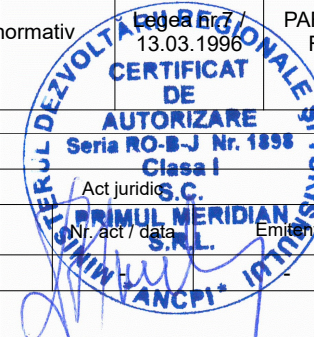
UAT Târgu Jiu  
Zonă cooperativizată (Co)

Sector cadastral nr. 203

1. DESCRIEREA IMOBILULUI																
DATE TEREN											DATE CONSTRUCȚII					
Identificator teren	Adresă imobil	Număr cadastral	Nr. CF	Suprafața măsurată	Intravilan / extra.(I/E)	Nr. top.	Nr. tarla	Nr. parcelă	Categorie folosință	Suprafață parcelă	Identificator construcție	Cod grupă destinație	Suprafața construită	Nr. niveluri	Nr. CF	Constr. cu acte (DA/NU)
10487	Intravilan, Loc. Târgu Jiu, Str. 16 FEBRUARIE, Nr.17, UAT. Târgu Jiu, Jud. Gorj		43150	605	I		160	15, 16, 17	CC	605	C1	CL	114	2	43150-C1	DA
											C2	CA	56	1	43150-C2	DA
											C3	CA	7	1	43150-C3	DA
											C4	CA	9	1	43150-C4	DA

2. PROPRIETATEA / POSESIA															
Titularul dreptului / posesiei			Data nașterii / CUI	Domiciliu / Sediul	Cota parte	Identificator entitate asociată	Cotă parte teren UI	Mod de dobândire	Act juridic			Obs. privitoare la proprietar			
Nume / Denumire	Inițiala tatălui	Prenume							Tip act	Nr. act / data	Emitent				
NANU		EMILIA	14.09.1961	Loc. Târgu Jiu, Str. 16 FEBRUARIE, Nr.17, UAT. Târgu Jiu, Jud. Gorj	1/1	C2		Convenție	act notarial	1363 DIN 2008 / 11.11.1111		, bun comun			
NANU		ION	22.07.1961	Loc. Târgu Jiu, Str. 16 FEBRUARIE, Nr.17, UAT. Târgu Jiu, Jud. Gorj											
NANU		EMILIA	14.09.1961	Loc. Târgu Jiu, Str. 16 FEBRUARIE, Nr.17, UAT. Târgu Jiu, Jud. Gorj	1/1	C1		Construire	act notarial	1363 DIN 2008 / 11.11.1111		, bun comun			
NANU		ION	22.07.1961	Loc. Târgu Jiu, Str. 16 FEBRUARIE, Nr.17, UAT. Târgu Jiu, Jud. Gorj											
NANU		EMILIA	14.09.1961	Loc. Târgu Jiu, Str. 16 FEBRUARIE, Nr.17, UAT. Târgu Jiu, Jud. Gorj	1/1	10487		Convenție	act notarial	1363 DIN 2008 / 11.11.1111		, bun comun			
NANU		ION	22.07.1961	Loc. Târgu Jiu, Str. 16 FEBRUARIE, Nr.17, UAT. Târgu Jiu, Jud. Gorj											
NANU		EMILIA	14.09.1961	Loc. Târgu Jiu, Str. 16 FEBRUARIE, Nr.17, UAT. Târgu Jiu, Jud. Gorj	1/1	C3, C4		Lege	act normativ	Legea nr. 7 / 13.03.1996	PARLAMENTUL ROMANIEI	, bun comun			
NANU		ION	22.07.1961	Loc. Târgu Jiu, Str. 16 FEBRUARIE, Nr.17, UAT. Târgu Jiu, Jud. Gorj											

3. SARCINI / DEZMEMBRĂMINTE															
Titular			Data nașterii / CUI	Domiciliu / Sediul	Tipul sarcinii sau al dezmembrămintelor dreptului de proprietate	Cota parte	Identificator entitate asociată	Tip act							
Nume / Denumire	Inițiala tatălui	Prenume													
-	-	-	-	-	-	-	-	-							



4. NOTĂRI, PROCESE, INTERDICȚII					5. OBSERVAȚII		
Tipul notării	Tip act	Nr. act/ data	Emitent	Identificator entitate asociată	Imobil împrejmuit/ neîmprejmuit	Imobil contestat/ necontestat	Alte observații
-	-	-	-	-	Împrejmuit		



## REGISTRUL CADASTRAL AL IMOBILELOR

ANEXA Nr. 2

UAT Târgu Jiu  
Zonă cooperativizată (Co)


Sector cadastral nr. 203

1. DESCRIEREA IMOBILULUI																
DATE TEREN											DATE CONSTRUCȚII					
Identificator teren	Adresă imobil	Număr cadastral	Nr. CF	Suprafața măsurată	Intravilan / extra.(I/E)	Nr. top.	Nr. tarla	Nr. parcelă	Categorie folosință	Suprafață parcelă	Identificator construcție	Cod grupă destinație	Suprafața construită	Nr. niveluri	Nr. CF	Constr. cu acte (DA/NU)
10488	Intravilan, Loc. Târgu Jiu, Str. 16 FEBRUARIE, Nr.15A, UAT. Târgu Jiu, Jud. Gorj		59407	417	I		160		CC	417	C1	CL	117	2	59407-C1	DA
									C2	CA	11	1	59407-C2	DA		
									C3	CA	8	1	59407-C3	DA		

2. PROPRIETATEA / POSESIA															
Titularul dreptului / posesiei			Data nașterii / CUI	Domiciliu / Sediul	Cota parte	Identificator entitate asociată	Cotă parte teren UI	Mod de dobândire	Act juridic			Obs. privitoare la proprietar			
Nume / Denumire	Inițiala tatălui	Prenume							Tip act	Nr. act / data	Emitent				
BAROS GHIMIȘ		CĂTĂLIN DUMITRU	15.08.1979	Loc. Târgu Jiu, Str. 16 FEBRUARIE, Nr.15A, UAT. Târgu Jiu, Jud. Gorj	1/1	10488		Convenție	act notarial	857 / 17.07.2006	NP Raluca Davițoiu				
BAROS GHIMIȘ		ALEXANDRA	20.08.1982	Loc. Târgu Jiu, Str. 16 FEBRUARIE, Nr.15A, UAT. Târgu Jiu, Jud. Gorj								in indiviziune			
BAROS GHIMIȘ		CĂTĂLIN DUMITRU	15.08.1979	Loc. Târgu Jiu, Str. 16 FEBRUARIE, Nr.15A, UAT. Târgu Jiu, Jud. Gorj	1/1	C1, C2		Construire	act administrativ	77933 / 18.01.2022	PRIMARIA MUNICIPIULUI TARGU JIU				
BAROS GHIMIȘ		ALEXANDRA	20.08.1982	Loc. Târgu Jiu, Str. 16 FEBRUARIE, Nr.15A, UAT. Târgu Jiu, Jud. Gorj								in indiviziune			
BAROS GHIMIȘ		CĂTĂLIN DUMITRU	15.08.1979	Loc. Târgu Jiu, Str. 16 FEBRUARIE, Nr.15A, UAT. Târgu Jiu, Jud. Gorj	1/1	C3		Lege	act normativ	Legea nr.7 / 13.03.1996	PARLAMENTUL ROMANIEI				
BAROS GHIMIȘ		ALEXANDRA	20.08.1982	Loc. Târgu Jiu, Str. 16 FEBRUARIE, Nr.15A, UAT. Târgu Jiu, Jud. Gorj								in indiviziune			

3. SARCINI / DEZMEMBRĂMINTE															
Titular			Data nașterii / CUI	Domiciliu / Sediul	Tipul sarcinii sau al dezmembrămintelor dreptului de proprietate	Cota parte	Identificator entitate asociată	Act juridic			Valoare ipoteca	Tip monedă			
Nume / Denumire	Inițiala tatălui	Prenume						Tip act	Nr. act / data	Emitent					
-	-	-	-	-	-	-	-	-	-	-	-	-			

4. NOTĂRI, PROCESE, INTERDICȚII					5. OBSERVAȚII	
Tipul notării	Tip act	Nr. act/ data	Emitent	Identificator entitate asociată	Imobil împrejmuit/ neîmprejmuit	Alte observații
-	-	-	-	-	Împrejmuit	



## REGISTRUL CADASTRAL AL IMOBILELOR

ANEXA Nr. 2

UAT Târgu Jiu  
Zonă cooperativizată (Co)

Sector cadastral nr. 203

1. DESCRIEREA IMOBILULUI																
DATE TEREN											DATE CONSTRUCȚII					
Identificator teren	Adresă imobil	Număr cadastral	Nr. CF	Suprafața măsurată	Intravilan / extra.(I/E)	Nr. top.	Nr. tarla	Nr. parcelă	Categorie folosință	Suprafață parcelă	Identificator construcție	Cod grupă destinație	Suprafața construită	Nr. niveluri	Nr. CF	Constr. cu acte (DA/NU)
10489	Intravilan, Loc. Târgu Jiu, Str. MĂRĂȘEȘTI, Nr. 14, UAT. Târgu Jiu, Jud. Gorj		49100	384	I		160		CC	384	C1	CL	134	1	49100-C1	DA
											C2	CA	46	1	49100-C2	DA

2. PROPRIETATEA / POSESIA															
Titularul dreptului / posesiei			Data nașterii / CUI	Domiciliu / Sediul	Cota parte	Identificator entitate asociată	Cotă parte teren UI	Mod de dobândire	Act juridic			Obs. privitoare la proprietar			
Nume / Denumire	Inițiala tatălui	Prenume							Tip act	Nr. act / data	Emitent				
BUICU		VASILE FLORIN	31.05.1985	Loc. Ceauru, UAT. Bălești, Jud. Gorj	1/1	10489, C1, C2		Convenție	act notarial	8331 / 24.11.2021	NP Davitoiu Raluca Nicolita				
BUICU		CAMELIA	24.11.1989	Loc. Ceauru, UAT. Bălești, Jud. Gorj								bun comun			

3. SARCINI / DEZMEMBRĂMINTE															
Titular			Data nașterii / CUI	Domiciliu / Sediul	Tipul sarcinii sau al dezmembrămintelor dreptului de proprietate	Cota parte	Identificator entitate asociată	Act juridic			Valoare ipotecă	Tip monedă			
Nume / Denumire	Inițiala tatălui	Prenume						Tip act	Nr. act / data	Emitent					
BANCA COMERCIALĂ ROMÂNĂ S.A.			361757	Loc. Bucuresti Sectorul 6, Str. PLEVNEI, Nr.159B, UAT. București Sectorul 6, Jud. Municipiul București	Ipotecă		10489, C1, C2	act notarial	8332 / 24.11.2021	NP Davitoiu Raluca Nicolita	551800	LEI			

4. NOTĂRI, PROCESE, INTERDICȚII					5. OBSERVAȚII		
Tipul notării	Tip act	Nr. act / data	Emitent	Identificator entitate asociată	Imobil împrejmuit / neîmprejmuit	Imobil contestat / necontestat	Alte observații
Se notează interdicțiile de înstrăinare, grevare, închiriere, dezmembrare, alipire, construire, demolare, restructurare și amenajare, în baza art. 902 și 903 din Codul Civil precum și art. 23 pct. B lit. h) din Legea Cadastrului și a Publicității Imobiliare nr. 7/1996, republicată - BANCA COMERCIALĂ ROMÂNĂ S.A.	act notarial	8331 / 24.11.2021	NP Davitoiu Raluca Nicolita	10489, C1, C2	Împrejmuit		
se noteaza interdictia de instrainare in baza art,5 alin 3 din Legea 190/1999 - BANCA COMERCIALĂ ROMÂNĂ S.A.				10489, C1, C2			



## REGISTRUL CADASTRAL AL IMOBILELOR

ANEXA Nr. 2

UAT Târgu Jiu  
Zonă cooperativizată (Co)



Sector cadastral nr. 203

1. DESCRIEREA IMOBILULUI																
DATE TEREN										DATE CONSTRUCȚII						
Identificator teren	Adresă imobil	Număr cadastral	Nr. CF	Suprafața măsurată	Intravilan / extra.(I/E)	Nr. top.	Nr. tarla	Nr. parcelă	Categorie folosință	Suprafață parcelă	Identificator construcție	Cod grupă destinație	Suprafața construită	Nr. niveluri	Nr. CF	Constr. cu acte (DA/NU)
10490	Intravilan, Loc. Târgu Jiu, Str. 16 FEBRUARIE, Nr.15, UAT. Târgu Jiu, Jud. Gorj	6465/1	56429	451	I		160		CC	334	C1	CL	107	2	56429-C1	DA
					I		160	A	118	C2	CA	11	1	56429-C2	DA	

2. PROPRIETATEA / POSESIA															
Titularul dreptului / posesiei			Data nașterii / CUI	Domiciliu / Sediu	Cota parte	Identificator entitate asociată	Cotă parte teren UI	Mod de dobândire	Act juridic			Obs. privitoare la proprietar			
Nume / Denumire	Inițiala tatălui	Prenume							Tip act	Nr. act / data	Emitent				
CIOCĂZANU		NARCIS		Loc. Târgu Jiu, Str. 16 FEBRUARIE, Nr.15, UAT. Târgu Jiu, Jud. Gorj	1/1	10490		Convenție	act administrativ	21920 / 04.06.2018	Primaria TG-JIU				
CIOCĂZANU		ANCA CERASELA		Loc. Târgu Jiu, Str. 16 FEBRUARIE, Nr.15, UAT. Târgu Jiu, Jud. Gorj								bun comun			
CIOCĂZANU		NARCIS		Loc. Târgu Jiu, Str. 16 FEBRUARIE, Nr.15, UAT. Târgu Jiu, Jud. Gorj	1/1	C1		Convenție	act administrativ	21920 / 04.06.2018	Primaria TG-JIU				
CIOCĂZANU		ANCA CERASELA		Loc. Târgu Jiu, Str. 16 FEBRUARIE, Nr.15, UAT. Târgu Jiu, Jud. Gorj								bun comun			
CIOCĂZANU		NARCIS		Loc. Târgu Jiu, Str. 16 FEBRUARIE, Nr.15, UAT. Târgu Jiu, Jud. Gorj	1/1	C2		Lege	act normativ	Legea nr.7 / 13.03.1996	PARLAMENTUL ROMANIEI				
CIOCĂZANU		ANCA CERASELA		Loc. Târgu Jiu, Str. 16 FEBRUARIE, Nr.15, UAT. Târgu Jiu, Jud. Gorj								bun comun			

3. SARCINI / DEZMEMBRĂMINTE															
Titular			Data nașterii / CUI	Domiciliu / Sediu	Tipul sarcinii sau al dezmembrămintelor dreptului de proprietate	Cota parte	Identificator entitate asociată	Act juridic			Valoare ipoteca	Tip monedă			
Nume / Denumire	Inițiala tatălui	Prenume						Tip act	Nr. act / data	Emitent					
-	-	-	-	-	-	-	-	-	-	-	-	-			

4. NOTĂRI, PROCESE, INTERDICȚII					5. OBSERVAȚII	
Tipul notării	Tip act	Nr. act / data	Emitent	Identificator entitate asociată	Imobil împrejmuit / neîmprejmuit	Imobil posesat / neposesat
Se intabulează dreptul de proprietate asupra construcției C1, prin desființarea parțială și extinderea acesteia	act administrativ	21920 / 04.06.2018	Primaria TG-JIU	C1	Împrejmuit	



## REGISTRUL CADASTRAL AL IMOBILELOR

ANEXA Nr. 2

UAT Târgu Jiu  
Zonă cooperativizată (Co)

Sector cadastral nr. 203

1. DESCRIEREA IMOBILULUI																
DATE TEREN											DATE CONSTRUCȚII					
Identificator teren	Adresă imobil	Număr cadastral	Nr. CF	Suprafața măsurată	Intravilan / extra.(I/E)	Nr. top.	Nr. tarla	Nr. parcelă	Categorie folosință	Suprafață parcelă	Identificator construcție	Cod grupă destinație	Suprafața construită	Nr. niveluri	Nr. CF	Constr. cu acte (DA/NU)
10491	Intravilan, Loc. Târgu Jiu, Str. MĂRĂȘEȘTI, Nr. 12, UAT. Târgu Jiu, Jud. Gorj	8988/2	55878	21	I		160		CC	21						

2. PROPRIETATEA / POSESIA													
Titularul dreptului / posesiei			Data nașterii / CUI	Domiciliu / Sediul	Cota parte	Identificator entitate asociată	Cotă parte teren UI	Mod de dobândire	Act juridic			Obs. privitoare la proprietar	
Nume / Denumire	Inițiala tatălui	Prenume							Tip act	Nr. act / data	Emitent		
COMĂNESCU		ANGELA FLORENTINA	26.01.1983	Loc. Târgu Jiu, Str. MĂRĂȘEȘTI, Nr. 12, UAT. Târgu Jiu, Jud. Gorj	1/1	10491		Convenție	act notarial	1519 / 14.07.2020	NP Deaconu Claudia Georgiana	bun propriu	

3. SARCINI / DEZMEMBRĂMINTE												
Titular			Data nașterii / CUI	Domiciliu / Sediul	Tipul sarcinii sau al dezmembrămintelor dreptului de proprietate	Cota parte	Identificator entitate asociată	Act juridic			Valoare ipotecă	Tip monedă
Nume / Denumire	Inițiala tatălui	Prenume						Tip act	Nr. act / data	Emitent		
-	-	-	-	-	-	-	-	-	-	-	-	-

4. NOTĂRI, PROCESE, INTERDICȚII					5. OBSERVAȚII		
Tipul notării	Tip act	Nr. act / data	Emitent	Identificator entitate asociată	Imobil împrejmuit / neîmprejmuit	Imobil contestat / necontestat	Alte observații
-	-	-	-	-	Împrejmuit		





## REGISTRUL CADASTRAL AL IMOBILELOR

ANEXA Nr. 2

UAT Târgu Jiu  
Zonă cooperativizată (Co)

Sector cadastral nr. 203

1. DESCRIEREA IMOBILULUI																
DATE TEREN											DATE CONSTRUCȚII					
Identificator teren	Adresă imobil	Număr cadastral	Nr. CF	Suprafața măsurată	Intravilan / extra.(I/E)	Nr. top.	Nr. tarla	Nr. parcelă	Categorie folosință	Suprafață parcelă	Identificator construcție	Cod grupă destinație	Suprafața construită	Nr. niveluri	Nr. CF	Constr. cu acte (DA/NU)
10492	Intravilan, Loc. Târgu Jiu, Str. MĂRĂȘEȘTI, Nr. 12, UAT. Târgu Jiu, Jud. Gorj			73	I		160		CC	73	C1	CL	49	1		NU

2. PROPRIETATEA / POSESIA													
Titularul dreptului / posesiei			Data nașterii / CUI	Domiciliu / Sediul	Cota parte	Identificator entitate asociată	Cotă parte teren UI	Mod de dobândire	Act juridic			Obs. privitoare la proprietar	
Nume / Denumire	Inițiala tatălui	Prenume							Tip act	Nr. act / data	Emitent		
NEIDENTIFICAT		NEIDENTIFICAT		Loc. Târgu Jiu, Str. MĂRĂȘEȘTI, Nr. 12, UAT. Târgu Jiu, Jud. Gorj	1/1	10492		Lege	act administrativ	238217 / 14.08.2024	PRIMARIA MUNICIPIULUI TARGU JIU	Proprietar neidentificat.	

3. SARCINI / DEZMEMBRĂMINTE												
Titular			Data nașterii / CUI	Domiciliu / Sediul	Tipul sarcinii sau al dezmembrămintelor dreptului de proprietate	Cota parte	Identificator entitate asociată	Act juridic			Valoare ipotecă	Tip monedă
Nume / Denumire	Inițiala tatălui	Prenume						Tip act	Nr. act / data	Emitent		
-	-	-	-	-	-	-	-	-	-	-	-	-

4. NOTĂRI, PROCESE, INTERDICȚII					5. OBSERVAȚII		
Tipul notării	Tip act	Nr. act / data	Emitent	Identificator entitate asociată	Imobil împrejmuit / neîmprejmuit	Imobil contestat / necontestat	Alte observații
se noteaza mentiunea de proprietar neidentificat	act normativ	Legea nr.7 / 13.03.1996	PARLAMENTUL ROMANIEI	10492	Împrejmuit		



## REGISTRUL CADASTRAL AL IMOBILELOR

ANEXA Nr. 2

UAT Târgu Jiu  
Zonă cooperativizată (Co)

Sector cadastral nr. 203

## 1. DESCRIEREA IMOBILULUI

DATE TEREN											DATE CONSTRUCȚII					
Identificator teren	Adresă imobil	Număr cadastral	Nr. CF	Suprafața măsurată	Intravilan / extra.(I/E)	Nr. top.	Nr. tarla	Nr. parcelă	Categorie folosință	Suprafață parcelă	Identificator construcție	Cod grupă destinație	Suprafața construită	Nr. niveluri	Nr. CF	Constr. cu acte (DA/NU)
10493	Intravilan, Loc. Târgu Jiu, Str. MĂRĂȘEȘTI, Nr. 12, UAT. Târgu Jiu, Jud. Gorj	8988/1	46842	199	I		160	10, 10/1	CC	199	C1	CL	24	1	46842-C1	DA

## 2. PROPRIETATEA / POSESIA

Titularul dreptului / posesiei			Data nașterii / CUI	Domiciliu / Sediul	Cota parte	Identificator entitate asociată	Cotă parte teren UI	Mod de dobândire	Act juridic			Obs. privitoare la proprietar
Nume / Denumire	Inițiala tatălui	Prenume							Tip act	Nr. act / data	Emitent	
PANĂ		PETRE MARINEL	28.02.1953	Loc. Târgu Jiu, Str. MĂRĂȘEȘTI, Nr. 12, UAT. Târgu Jiu, Jud. Gorj	1/1	10493		Constituire	act administrativ	1334360 / 07.03.1997	COMISIA JUDEȚEANĂ GORJ	bun comun
PANĂ		DOINA	19.03.1958	Loc. Târgu Jiu, Str. MĂRĂȘEȘTI, Nr. 12, UAT. Târgu Jiu, Jud. Gorj								
PANĂ		PETRE MARINEL	28.02.1953	Loc. Târgu Jiu, Str. MĂRĂȘEȘTI, Nr. 12, UAT. Târgu Jiu, Jud. Gorj	1/1	C1		Convenție	act notarial	1043 / 25.04.1985	Notariatul de Stat	bun comun
PANĂ		DOINA	19.03.1958	Loc. Târgu Jiu, Str. MĂRĂȘEȘTI, Nr. 12, UAT. Târgu Jiu, Jud. Gorj								


## 3. SARCINI / DEZMEMBRĂMINTE

Titular			Data nașterii / CUI	Domiciliu / Sediul	Tipul sarcinii sau al dezmembrămintelor dreptului de proprietate	Cota parte	Identificator entitate asociată	Act juridic			Valoare ipotecă	Tip monedă
Nume / Denumire	Inițiala tatălui	Prenume						Tip act	Nr. act / data	Emitent		
-	-	-	-	-	-	-	-	-	-	-	-	-

## 4. NOTĂRI, PROCESE, INTERDICȚII

Tipul notării	Tip act	Nr. act / data	Emitent	Identificator entitate asociată	Imobil împrejmuit / neîmprejmuit	Imobil contestat / necontestat	Alte observații
-	-	-	-	-	Împrejmuit		

## 5. OBSERVAȚII



## REGISTRUL CADASTRAL AL IMOBILELOR

ANEXA Nr. 2

UAT Târgu Jiu  
Zonă cooperativizată (Co)

Sector cadastral nr. 203

1. DESCRIEREA IMOBILULUI																
DATE TEREN											DATE CONSTRUCȚII					
Identificator teren	Adresă imobil	Număr cadastral	Nr. CF	Suprafața măsurată	Intravilan / extra.(I/E)	Nr. top.	Nr. tarla	Nr. parcelă	Categorie folosință	Suprafață parcelă	Identificator construcție	Cod grupă destinație	Suprafața construită	Nr. niveluri	Nr. CF	Constr. cu acte (DA/NU)
10494	Intravilan, Loc. Târgu Jiu, UAT. Târgu Jiu, Jud. Gorj			714	I		160		CC	714	C1	CL	225	1		NU

2. PROPRIETATEA / POSESIA													
Titularul dreptului / posesiei			Data nașterii / CUI	Domiciliu / Sediul	Cota parte	Identificator entitate asociată	Cotă parte teren UI	Mod de dobândire	Act juridic			Obs. privitoare la proprietar	
Nume / Denumire	Inițiala tatălui	Prenume							Tip act	Nr. act / data	Emitent		
NEIDENTIFICAT		NEIDENTIFICAT		Loc. Târgu Jiu, Str. MĂRĂȘEȘTI, Nr.12, UAT. Târgu Jiu, Jud. Gorj	1/1	10494		Lege	act administrativ	238217 / 14.08.2024	PRIMARIA MUNICIPIULUI TG JIU	Proprietar neidentificat.	

3. SARCINI / DEZMEMBRĂMINTE													
Titular			Data nașterii / CUI	Domiciliu / Sediul	Tipul sarcinii sau al dezmembrămintelor dreptului de proprietate	Cota parte	Identificator entitate asociată	Act juridic			Valoare ipotecă	Tip monedă	
Nume / Denumire	Inițiala tatălui	Prenume						Tip act	Nr. act / data	Emitent			
-	-	-	-	-	-	-	-	-	-	-	-	-	

4. NOTĂRI, PROCESE, INTERDICȚII					5. OBSERVAȚII		
Tipul notării	Tip act	Nr. act / data	Emitent	Identificator entitate asociată	Imobil împrejmuit / neîmprejmuit	Imobil contestat / necontestat	Alte observații
se noteaza mentiunea de proprietar neidentificat	act normativ	Legea nr.7 / 13.03.1996	PARLAMENTUL ROMANIEI	10494	Împrejmuit		



## REGISTRUL CADASTRAL AL IMOBILELOR

ANEXA Nr. 2

UAT Târgu Jiu  
Zonă cooperativizată (Co)

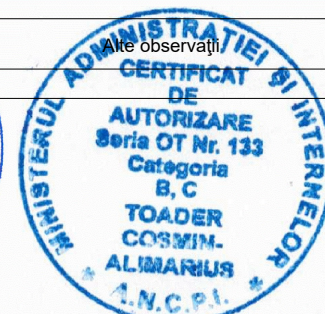
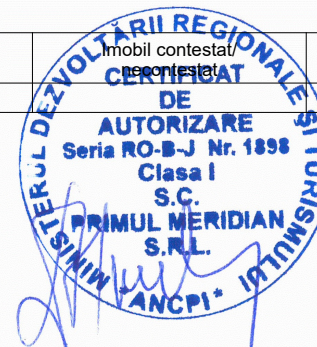
Sector cadastral nr. 203

1. DESCRIEREA IMOBILULUI																
DATE TEREN											DATE CONSTRUCȚII					
Identificator teren	Adresă imobil	Număr cadastral	Nr. CF	Suprafața măsurată	Intravilan / extra.(I/E)	Nr. top.	Nr. tarla	Nr. parcelă	Categorie folosință	Suprafață parcelă	Identificator construcție	Cod grupă destinație	Suprafața construită	Nr. niveluri	Nr. CF	Constr. cu acte (DA/NU)
10495	Intravilan, Loc. Târgu Jiu, Str. CALEA EROILOR, Nr.46, UAT. Târgu Jiu, Jud. Gorj	2959	38084	267	I		160		CC	267	C1	CL	71	1	38084-C1	DA
											C2	CA	19	1	38084-C2	DA
											C3	CA	12	1	38084-C3	DA
											C4	CA	2	1	38084-C4	DA

2. PROPRIETATEA / POSESIA													
Titularul dreptului / posesiei			Data nașterii / CUI	Domiciliu / Sediu	Cota parte	Identificator entitate asociată	Cotă parte teren UI	Mod de dobândire	Act juridic			Obs. privitoare la proprietar	
Nume / Denumire	Inițiala tatălui	Prenume							Tip act	Nr. act / data	Emitent		
GĂLETARU		ION		Loc. Târgu Jiu, Str. CALEA EROILOR, Nr.46, UAT. Târgu Jiu, Jud. Gorj	1/1	10495, C1, C2		Convenție	act notarial	3146 / 11.05.2004	NP Anica Merișescu		
GĂLETARU		IOANA		Loc. Târgu Jiu, Str. CALEA EROILOR, Nr.46, UAT. Târgu Jiu, Jud. Gorj									
GĂLETARU		ION		Loc. Târgu Jiu, Str. CALEA EROILOR, Nr.46, UAT. Târgu Jiu, Jud. Gorj	1/1	C3, C4		Lege	act normativ	Legea nr.7 / 13.03.1996	PARLAMENTUL ROMANIEI		
GĂLETARU		IOANA		Loc. Târgu Jiu, Str. CALEA EROILOR, Nr.46, UAT. Târgu Jiu, Jud. Gorj									

3. SARCINI / DEZMEMBRĂMINTE													
Titular			Data nașterii / CUI	Domiciliu / Sediu	Tipul sarcinii sau al dezmembrămintelor dreptului de proprietate	Cota parte	Identificator entitate asociată	Act juridic			Valoare ipotecă	Tip monedă	
Nume / Denumire	Inițiala tatălui	Prenume						Tip act	Nr. act / data	Emitent			
-	-	-	-	-	-	-	-	-	-	-	-	-	

4. NOTĂRI, PROCESE, INTERDICȚII					5. OBSERVAȚII	
Tipul notării	Tip act	Nr. act / data	Emitent	Identificator entitate asociată	Imobil împrejmuit / neîmprejmuit	Alte observații
-	-	-	-	-	Împrejmuit	



## REGISTRUL CADASTRAL AL IMOBILELOR

ANEXA Nr. 2

UAT Târgu Jiu  
Zonă cooperativizată (Co)

Sector cadastral nr. 203

1. DESCRIEREA IMOBILULUI																
DATE TEREN											DATE CONSTRUCȚII					
Identificator teren	Adresă imobil	Număr cadastral	Nr. CF	Suprafața măsurată	Intravilan / extra.(I/E)	Nr. top.	Nr. tarla	Nr. parcelă	Categorie folosință	Suprafață parcelă	Identificator construcție	Cod grupă destinație	Suprafața construită	Nr. niveluri	Nr. CF	Constr. cu acte (DA/NU)
10496	Intravilan, Loc. Târgu Jiu, Str. MĂRĂȘEȘTI, Nr.10, UAT. Târgu Jiu, Jud. Gorj	9420	40074	508	I		160	8,9	CC	508	C1	CL	98	1	40074-C1	DA
											C2	CA	35	2	40074-C2	DA
											C3	CA	13	1	40074-C3	DA
											C4	CA	31	1	40074-C4	DA

2. PROPRIETATEA / POSESIA												
Titularul dreptului / posesiei			Data nașterii / CUI	Domiciliu / Sediu	Cota parte	Identificator entitate asociată	Cotă parte teren UI	Mod de dobândire	Act juridic			Obs. privitoare la proprietar
Nume / Denumire	Inițiala tatălui	Prenume							Tip act	Nr. act / data	Emitent	
RĂDUȚOIU		CONSTANTIN		Loc. Târgu Jiu, Str. MĂRĂȘEȘTI, Nr.10, UAT. Târgu Jiu, Jud. Gorj	1/1	10496, C1, C3, C4		leșire Din Indiviziune	act notarial	1980 / 21.03.2008	.	bun propriu
					1/1	C2		Lege	act normativ	Legea nr.7 / 13.03.1996	PARLAMENTUL ROMANIEI	

3. SARCINI / DEZMEMBRĂMINTE												
Titular			Data nașterii / CUI	Domiciliu / Sediu	Tipul sarcinii sau al dezmembrămintelor dreptului de proprietate	Cota parte	Identificator entitate asociată	Act juridic			Valoare ipotecă	Tip monedă
Nume / Denumire	Inițiala tatălui	Prenume						Tip act	Nr. act / data	Emitent		
-	-	-	-	-	-	-	-	-	-	-	-	-

4. NOTĂRI, PROCESE, INTERDICȚII					5. OBSERVAȚII		
Tipul notării	Tip act	Nr. act / data	Emitent	Identificator entitate asociată	Imobil împrejmuit / neîmprejmuit	Imobil contestat / necontestat	Alte observații
-	-	-	-	-	Împrejmuit		



## REGISTRUL CADASTRAL AL IMOBILELOR

ANEXA Nr. 2

UAT Târgu Jiu  
Zonă cooperativizată (Co)


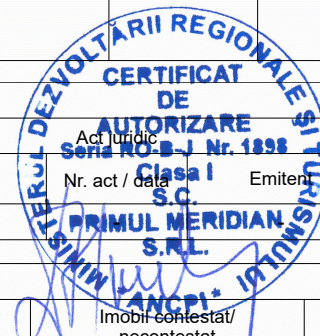
Sector cadastral nr. 203

1. DESCRIEREA IMOBILULUI											DATE CONSTRUCȚII					
DATE TEREN																
Identificator teren	Adresă imobil	Număr cadastral	Nr. CF	Suprafața măsurată	Intravilan / extra.(I/E)	Nr. top.	Nr. tarla	Nr. parcelă	Categorie folosință	Suprafață parcelă	Identificator construcție	Cod grupă destinație	Suprafața construită	Nr. niveluri	Nr. CF	Constr. cu acte (DA/NU)
10497	Intravilan, Loc. Târgu Jiu, Str. CALEA EROILOR, Nr.46A, UAT. Târgu Jiu, Jud. Gorj		56793	758	I		160		CC	758	C4	CL	135	3	56793-C4	DA
									C5	CL	8	1	56793-C5	DA		
									C6	CL	59	2	56793-C6	DA		

2. PROPRIETATEA / POSESIA																
Titularul dreptului / posesiei			Data nașterii / CUI	Domiciliu / Sediu	Cota parte	Identificator entitate asociată	Cotă parte teren UI	Mod de dobândire	Act juridic			Obs. privitoare la proprietar				
Nume / Denumire	Inițiala tatălui	Prenume							Tip act	Nr. act / data	Emitent					
NISTORESCU		NEACȘA	23.06.1954	Loc. Târgu Jiu, Str. CALEA EROILOR, Nr.46A, UAT. Târgu Jiu, Jud. Gorj	1/2	10497		Convenție	act notarial	2760 / 28.04.2005		bun comun				
NISTORESCU		CONSTANTIN	01.03.1953	Loc. Târgu Jiu, Str. CALEA EROILOR, Nr.46A, UAT. Târgu Jiu, Jud. Gorj								bun comun				
NISTORESCU		NEACȘA	23.06.1954	Loc. Târgu Jiu, Str. CALEA EROILOR, Nr.46A, UAT. Târgu Jiu, Jud. Gorj	1/2	10497		Lege	act notarial	1482 din 2008 / 11.11.1111		bun comun				
NISTORESCU		CONSTANTIN	01.03.1953	Loc. Târgu Jiu, Str. CALEA EROILOR, Nr.46A, UAT. Târgu Jiu, Jud. Gorj								bun comun				
NISTORESCU		NEACȘA	23.06.1954	Loc. Târgu Jiu, Str. CALEA EROILOR, Nr.46A, UAT. Târgu Jiu, Jud. Gorj	1/1	C4, C5, C6		Construire	act administrativ	52462 / 20.01.2021	PRIMARIA TG JIU	bun comun				
NISTORESCU		CONSTANTIN	01.03.1953	Loc. Târgu Jiu, Str. CALEA EROILOR, Nr.46A, UAT. Târgu Jiu, Jud. Gorj								bun comun				

3. SARCINI / DEZMEMBRĂMINTE										
Titular			Data nașterii / CUI	Domiciliu / Sediu	Tipul sarcinii sau al dezmembrămintelor dreptului de proprietate	Cota parte	Identificator entitate asociată	Act juridic		
Nume / Denumire	Inițiala tatălui	Prenume						Tip act	Nr. act / data	Emitent
-	-	-	-	-	-	-	-	-	-	-

4. NOTĂRI, PROCESE, INTERDICȚII					5. OBSERVAȚII		
Tipul notării	Tip act	Nr. act / data	Emitent	Identificator entitate asociată	Imobil împrejmuit / neîmprejmuit	Imobil contestat / necontestat	Alte observații
-	-	-	-	-	Împrejmuit		



## REGISTRUL CADASTRAL AL IMOBILELOR

ANEXA Nr. 2

UAT Târgu Jiu  
Zonă cooperativizată (Co)

Sector cadastral nr. 203

1. DESCRIEREA IMOBILULUI																
DATE TEREN											DATE CONSTRUCȚII					
Identificator teren	Adresă imobil	Număr cadastral	Nr. CF	Suprafața măsurată	Intravilan / extra.(I/E)	Nr. top.	Nr. tarla	Nr. parcelă	Categorie folosință	Suprafață parcelă	Identificator construcție	Cod grupă destinație	Suprafața construită	Nr. niveluri	Nr. CF	Constr. cu acte (DA/NU)
10503	Intravilan, Loc. Târgu Jiu, Str. 16 FEBRUARIE, Nr. FN, UAT. Târgu Jiu, Jud. Gorj		56882	1	I				CC	1						

2. PROPRIETATEA / POSESIA													
Titularul dreptului / posesiei			Data nașterii / CUI	Domiciliu / Sediu	Cota parte	Identificator entitate asociată	Cotă parte teren UI	Mod de dobândire	Act juridic			Obs. privitoare la proprietar	
Nume / Denumire	Inițiala tatălui	Prenume							Tip act	Nr. act / data	Emitent		
MUNICIPIUL TÂRGU JIU			4956065	Loc. Târgu Jiu, Str. CONSTANTIN BRANCUSI, Nr.19, UAT. Târgu Jiu, Jud. Gorj	1/1	10503		Lege	act administrativ	347 / 27.08.2018	CONSILIUL LOCAL MUNICIPIULUI TARGU-JIU	, bun propriu	

3. SARCINI / DEZMEMBRĂMINTE												
Titular			Data nașterii / CUI	Domiciliu / Sediu	Tipul sarcinii sau al dezmembrămintelor dreptului de proprietate	Cota parte	Identificator entitate asociată	Act juridic			Valoare ipotecă	Tip monedă
Nume / Denumire	Inițiala tatălui	Prenume						Tip act	Nr. act / data	Emitent		
-	-	-	-	-	-	-	-	-	-	-	-	-

4. NOTĂRI, PROCESE, INTERDICȚII					5. OBSERVAȚII		
Tipul notării	Tip act	Nr. act / data	Emitent	Identificator entitate asociată	Imobil împrejmuit / neîmprejmuit	Imobil contestat / necontestat	Alte observații
-	-	-	-	-	Împrejmuit		



## REGISTRUL CADASTRAL AL IMOBILELOR

ANEXA Nr. 2

UAT Târgu Jiu  
Zonă cooperativizată (Co)

Sector cadastral nr. 203

1. DESCRIEREA IMOBILULUI																
DATE TEREN											DATE CONSTRUCȚII					
Identificator teren	Adresă imobil	Număr cadastral	Nr. CF	Suprafața măsurată	Intravilan / extra.(I/E)	Nr. top.	Nr. tarla	Nr. parcelă	Categorie folosință	Suprafață parcelă	Identificator construcție	Cod grupă destinație	Suprafața construită	Nr. niveluri	Nr. CF	Constr. cu acte (DA/NU)
10504	Intravilan, Loc. Târgu Jiu, Str. 16 FEBRUARIE, Nr. FN, UAT. Târgu Jiu, Jud. Gorj		56925	1	I				CC	1						

2. PROPRIETATEA / POSESIA													
Titularul dreptului / posesiei			Data nașterii / CUI	Domiciliu / Sediul	Cota parte	Identificator entitate asociată	Cotă parte teren UI	Mod de dobândire	Act juridic			Obs. privitoare la proprietar	
Nume / Denumire	Inițiala tatălui	Prenume							Tip act	Nr. act / data	Emitent		
MUNICIPIUL TÂRGU JIU			4956065	Loc. Târgu Jiu, Str. CONSTANTIN BRANCUSI, Nr.19, UAT. Târgu Jiu, Jud. Gorj	1/1	10504		Lege	act administrativ	347 / 27.08.2018	CONSILIUL LOCAL MUNICIPIULUI TARGU-JIU	, bun propriu	

3. SARCINI / DEZMEMBRĂMINTE												
Titular			Data nașterii / CUI	Domiciliu / Sediul	Tipul sarcinii sau al dezmembrămintelor dreptului de proprietate	Cota parte	Identificator entitate asociată	Act juridic			Valoare ipotecă	Tip monedă
Nume / Denumire	Inițiala tatălui	Prenume						Tip act	Nr. act / data	Emitent		
-	-	-	-	-	-	-	-	-	-	-	-	-

4. NOTĂRI, PROCESE, INTERDICȚII					5. OBSERVAȚII		
Tipul notării	Tip act	Nr. act / data	Emitent	Identificator entitate asociată	Imobil împrejmuit / neîmprejmuit	Imobil contestat / necontestat	Alte observații
-	-	-	-	-	Împrejmuit		





## REGISTRUL CADASTRAL AL IMOBILELOR

ANEXA Nr. 2

UAT Târgu Jiu  
Zonă cooperativizată (Co)

Sector cadastral nr. 203

1. DESCRIEREA IMOBILULUI																
DATE TEREN											DATE CONSTRUCȚII					
Identificator teren	Adresă imobil	Număr cadastral	Nr. CF	Suprafața măsurată	Intravilan / extra.(I/E)	Nr. top.	Nr. tarla	Nr. parcelă	Categorie folosință	Suprafață parcelă	Identificator construcție	Cod grupă destinație	Suprafața construită	Nr. niveluri	Nr. CF	Constr. cu acte (DA/NU)
10507	Intravilan, Loc. Târgu Jiu, Str. CALEA EROILOR, Nr. FN, UAT. Târgu Jiu, Jud. Gorj		57002	1	I				CC	1						

2. PROPRIETATEA / POSESIA													
Titularul dreptului / posesiei			Data nașterii / CUI	Domiciliu / Sediu	Cota parte	Identificator entitate asociată	Cotă parte teren UI	Mod de dobândire	Act juridic			Obs. privitoare la proprietar	
Nume / Denumire	Inițiala tatălui	Prenume							Tip act	Nr. act / data	Emitent		
MUNICIPIUL TÂRGU JIU			4956065	Loc. Târgu Jiu, Str. CONSTANTIN BRANCUSI, Nr.19, UAT. Târgu Jiu, Jud. Gorj	1/1	10507		Lege	act administrativ	347 / 27.08.2018	CONSILIUL LOCAL MUNICIPIULUI TARGU-JIU	, bun propriu	

3. SARCINI / DEZMEMBRĂMINTE												
Titular			Data nașterii / CUI	Domiciliu / Sediu	Tipul sarcinii sau al dezmembrămintelor dreptului de proprietate	Cota parte	Identificator entitate asociată	Act juridic			Valoare ipotecă	Tip monedă
Nume / Denumire	Inițiala tatălui	Prenume						Tip act	Nr. act / data	Emitent		
-	-	-	-	-	-	-	-	-	-	-	-	-

4. NOTĂRI, PROCESE, INTERDICȚII					5. OBSERVAȚII		
Tipul notării	Tip act	Nr. act/ data	Emitent	Identificator entitate asociată	Imobil împrejmuit/ neîmprejmuit	Imobil contestat/ necontestat	Alte observații
-	-	-	-	-	Împrejmuit		

